

**REPUBLIQUE DU SENEGAL**

**UN PEUPLE 6 UN BUT 6 UNE FOI**

-----  
**MINISTERE DE L'ECONOMIE ET DES FINANCES**

-----  
**DIRECTION DE LA PREVISION ET DE LA STATISTIQUE**

Rue 1 x Bd de l'Est Point E, BP 116 Dakar, Tél : (221) 824 03 01/825 00 50, Fax (221)824 90 04,  
E-mail : [dps@yahoo.fr](mailto:dps@yahoo.fr)

# PROJECTIONS DE POPULATION DU SENEGAL

## ISSUES DU RECENSEMENT DE 2002



# *DIRECTION DE LA PREVISION ET DE LA STATISTIQUE*

Directeur

Sogué DIARISSO

Chefs de Division

Division des Enquêtes Démographiques et Sociales

Aliou GAYE

Division des Etudes et Projections Macro Economiques

Samba BA

Division des Statistiques Economiques et de la Comptabilité Nationale

Babakar FALL

*Directeur de Publication:*

**Sogué DIARISSO**

*Auteur :*

**Aliou GAYE**

*Distribution :* **Service de la documentation, des publications et de la diffusion.**

## INTRODUCTION

La détermination du volume de la population, de sa répartition et de sa dynamique, entre autres, constituent un impératif à tout processus de ciblage de plans de développement socio-économique visant l'amélioration du bien être des individus. Conscient de cet enjeu, le Gouvernement du Sénégal a réalisé, quatorze ans après celui de 1988, son Troisième Recensement Général de la Population et de l'Habitat (RGPH-III) en décembre 2002. Pour son évaluation, il a été également procédé, en mars - avril 2003, à une enquête post-censitaire.

Les informations collectées au moment du RGPH-III de 2002 étant en cours d'exploitation, la Direction de la Prévision et de la Statistique (DPS) a élaboré pour 2003 des estimations de la population sénégalaise, sur la base des résultats préliminaires qui donnent une population de 9.956.220 habitants, avec un taux de couverture de 91% (i.e. sur 100 personnes résidentes sur le territoire national, lors du dénombrement du RGPH-III, 91 seraient recensées). En général, ce taux varie de 90 à 95 % dans les pays en développement, comme le nôtre.

Les projections de population permettent de répondre au besoin des différents utilisateurs en données démographiques actualisées et désagrégées par localité administrative. Ces estimations, du fait de la mise à jour récente de la base de référence, rendent mieux compte de l'évolution probable de la population du Sénégal. En effet, les projections utilisées jusqu'ici s'appuyaient sur le calcul des mouvements futurs des effectifs de la population du recensement de 1988<sup>1</sup>.

En 2003, la population du Sénégal est estimée à 10.127.809 habitants. Cette population, à l'instar de celle des pays d'Afrique au Sud du Sahara, est caractérisée par sa forte croissance. Le taux d'accroissement moyen annuel est estimé à 2,5% entre 1988 et 2003. Cette forte croissance de la population se traduit par une densification de plus en plus importante de l'occupation humaine du territoire national. En effet, la densité de population en 2003 (51 habitants au km<sup>2</sup>) est 1,5 fois plus importante que celle de 1988 (35 habitants au km<sup>2</sup>), au niveau national.


Ces résultats révèlent également un déséquilibre au niveau de la répartition spatiale de cette population. La région de Dakar qui occupe 0,3% du territoire national, abrite 22% de la population totale du pays : c'est la région la plus densément peuplée (4147 habitants au km<sup>2</sup>). A l'opposé de Dakar, la région de Tambacounda a la plus faible densité : 11 habitants au km<sup>2</sup>.

La population urbaine du Sénégal est estimée à 4.120.375 habitants, soit un taux d'urbanisation de près de 41%. La région de Dakar se particularise par son degré d'urbanisation. En effet, elle regroupe plus de la moitié de la population urbaine du pays (53%). En outre, elle est caractérisée par son urbanité très poussée, l'essentiel de sa population (96,6%) vivant dans les villes. Il convient cependant de noter que le développement de nouveaux pôles d'équilibre a fortement influé sur la place qu'occupait Dakar dans la hiérarchie urbaine. Sa part dans la population urbaine du pays a diminué, en passant de 80% en 1988 à 51% en 2003.

Outre Dakar, les régions les plus urbanisées sont Ziguinchor (43,7%), Thiès (43,5%) et Saint-Louis (36,1%). Les régions de Kolda, Matam et Fatick, avec respectivement un taux d'urbanisation de 13,8%, 13,2% et 12,7%, sont les moins urbanisées.

---

<sup>1</sup> Plus l'année de référence est éloignée moins les estimations de population reflètent le niveau attendu.  
Projections de population du Sénégal issues du Recensement de 2002, DPS



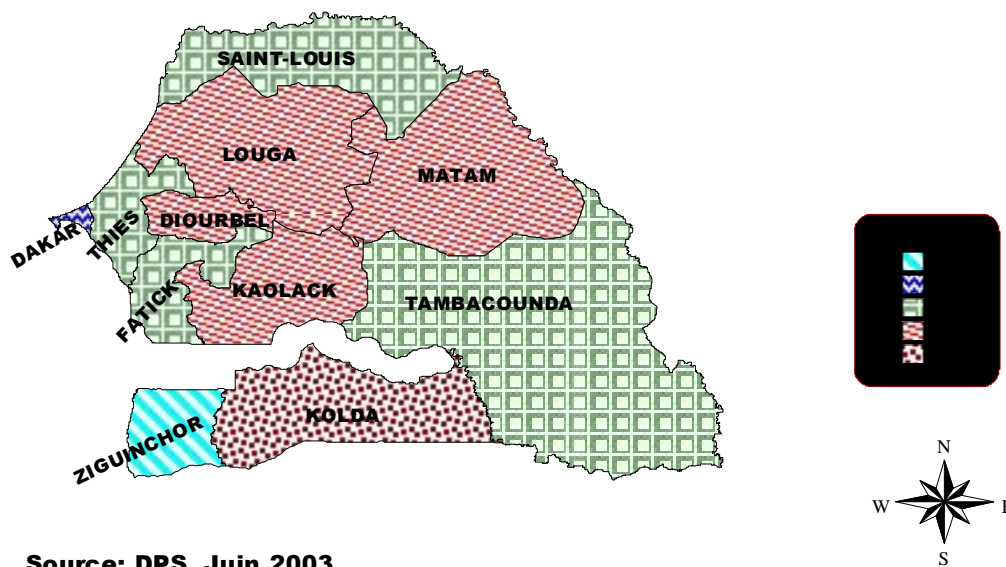
***REPUBLIQUE DU SENEGAL***

-----  
**MINISTERE DE L'ECONOMIE  
ET DES FINANCES**

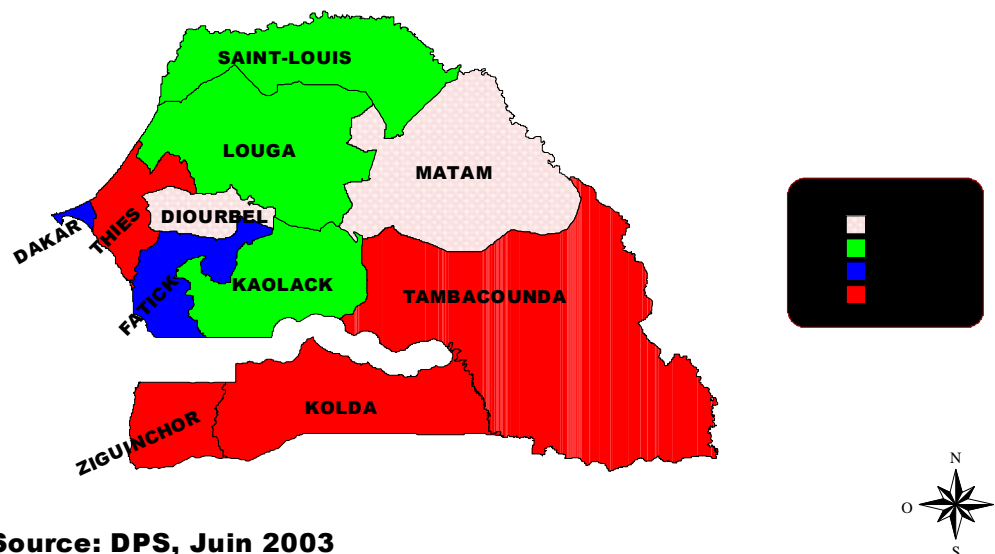
-----  
**DIRECTION DE LA PREVISION  
ET DE LA STATISTIQUE**

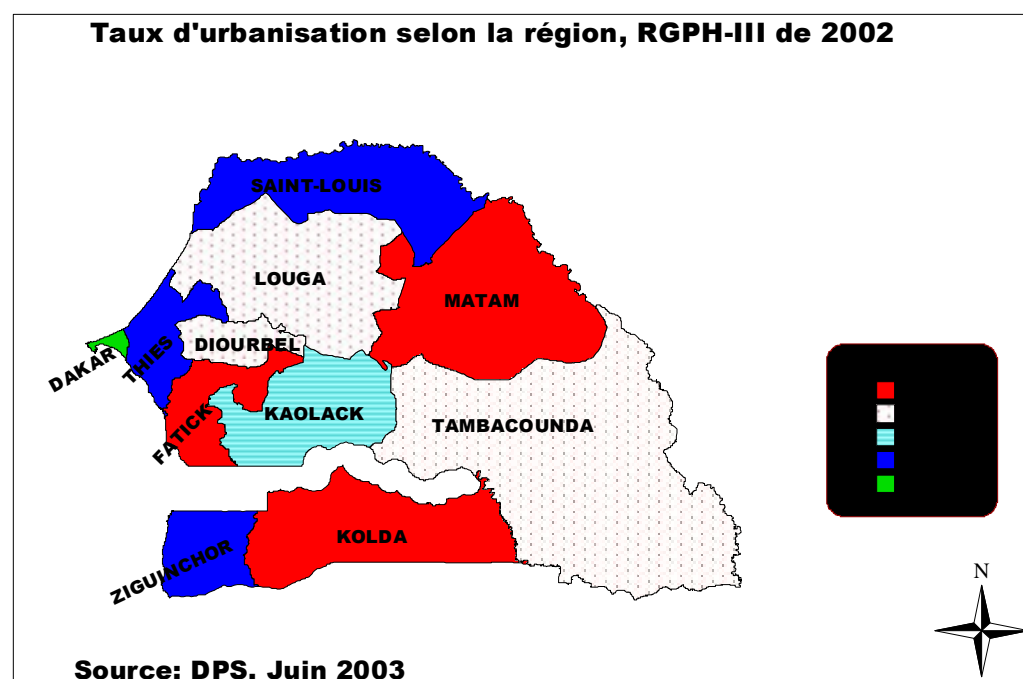
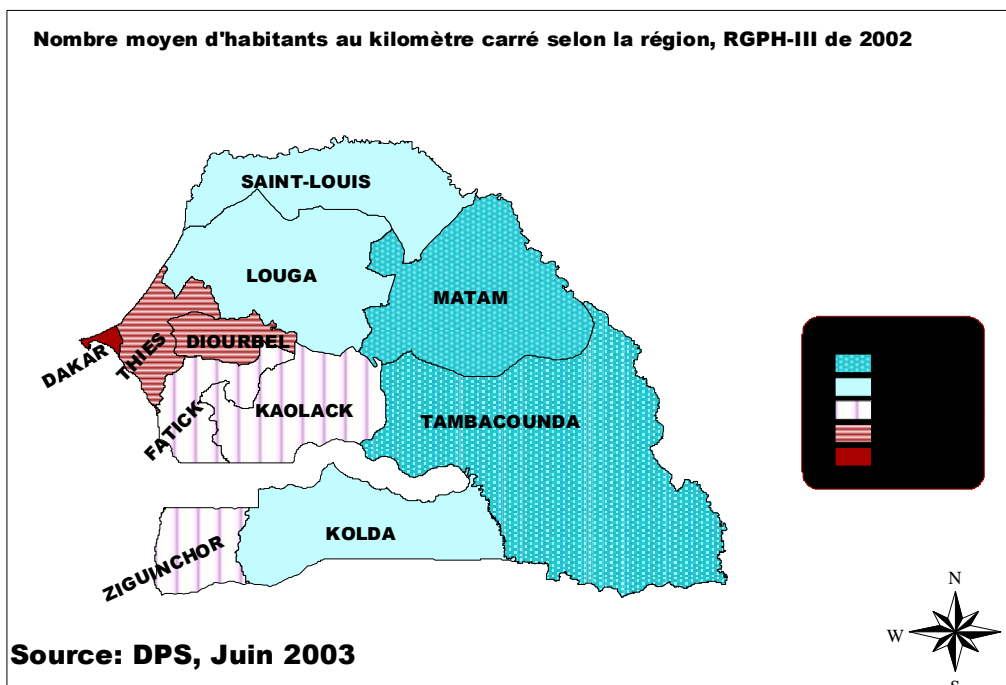
<i>RÉSULTATS PRÉLIMINAIRES DU TROISIÈME RECENSEMENT GÉNÉRAL DE LA POPULATION ET DE L'HABITAT DU SÉNÉGAL de 2002</i>

**Taille moyenne des ménages selon la région, RGPH-III de 2002**



**Rapport de masculinité selon la région, RGPH-III de 2002**





**ENSEMBLE SENEGAL**  
**RECENSEMENT GENERAL DE LA POPULATION ET DE L'HABITAT - DECEMBRE 2002**  
**RESULTATS PROVISOIRES**

DENOMINATION	Nombre de Concessions	Nombre de Ménages	POPULATION de DROIT										
			Hommes	Femmes	Total	Rap.Masc.	T.moy.men	%	Tx.Ac.An.	Superficie	%	Densité	Tx. Urban.
1-REGION de DAKAR	184 971	302 551	1 123 406	1 143 950	2 267 356	98	7.5	23	2.5	547	0.3	4 145	97
2-REGION de DIOURBEL	87 466	102 325	497 507	552 447	1 049 954	90	10.3	10	3.6	4 903	2.5	214	16
3-REGION de FATICK	45 637	69 991	302 408	310 592	613 000	97	8.8	6	1.6	7 910	4.0	77	13
4-REGION de KAOLACK	80 371	104 757	517 094	549 281	1 066 375	94	10.2	11	1.9	15 449	7.9	69	23
5-REGION de KOLDA	61 348	79 735	417 908	418 322	836 230	100	10.5	8	2.3	21 112	10.8	39	12
6-REGION de LOUGA	55 879	66 730	328 660	348 873	677 533	94	10.1	7	2.4	25 254	12.9	27	19
7-REGION de MATAM	31 373	42 918	201 382	221 659	423 041	91	9.9	4	3.3	29 041	14.8	14	14
8-REGION de SAINT LOUIS	62 222	80 264	334 869	353 898	688 767	95	8.6	7	3.2	19 241	9.8	36	36
9-REGION de TAMBACOUNDA	49 186	67 431	300 904	304 791	605 695	99	9.0	6	3.1	59 542	29.9	10	17
10-REGION de THIES	103 141	145 536	642 668	647 597	1 290 265	99	8.9	13	2.2	6 670	3.4	208	44
11-REGION de ZIGUINCHOR	38 785	60 107	219 679	218 307	437 986	101	7.3	4	0.7	7 352	3.7	59	44
ENSEMBLE SENEGAL	800 379	1 122 345	4 886 485	5 069 717	9 956 202	96	8.9	100	2.4	196 021	100	51	41

Rap.Masc.= Rapport de Masculinité; T.moy.men= Nombre moyen de personnes par ménage; Tx.Ac.An.= Taux d'Accroissement moyen Annuel

**REGION DE DAKAR**  
**RECENSEMENT GENERAL DE LA POPULATION ET DE L'HABITAT - DECEMBRE 2002**  
**RESULTATS PROVISOIRES**

DENOMINATION	Nombre de Concessions	Nombre de Ménages	POPULATION de DROIT						Densité
			Hommes	Femmes	Total	Taille moy.	Rapp.Masc.	Tx.Ac.An.	
ENSEMBLE REGION	184 971	302 551	1 123 406	1 143 950	2 267 356	7,5	98	2,5	4 145
ENSEMBLE URBAIN	179 085	294 261	1 085 535	1 106 835	2 192 370	7,5	98		
ENSEMBLE RURAL	5 886	8 290	37 871	37 115	74 986	9,0	102		
<b>DEPARTEMENT DE DAKAR</b>	<b>77 960</b>	<b>143 165</b>	<b>470 958</b>	<b>484 939</b>	<b>955 897</b>	<b>6,7</b>	<b>97</b>	<b>2,4</b>	
ARRONDISSEMENT DES ALMADIES	14 496	19 436	62 515	67 619	130 134	6,7	92		
Mermoz / Sacré Cò ur	4 419	4 162	11 160	12 442	23 602	5,7	90		
Ngor	996	1 526	5 256	5 053	10 309	6,8	104		
Ouakam	4 002	6 923	20 962	22 226	43 188	6,2	94		
Yoff	5 079	6 825	25 137	27 898	53 035	7,8	90		
ARRONDISSEMENT DE GRAND DAKAR	23 657	38 517	133 675	135 844	269 519	7,0	98		
Biscuiterie	4 245	9 006	25 819	24 778	50 597	5,6	104		
Dieuppeul / Derklé	4 128	5 211	17 294	18 158	35 452	6,8	95		
Grand Dakar	2 171	7 657	32 727	31 563	64 290	8,4	104		
Hann Bel Air	3 480	5 032	17 804	17 964	35 768	7,1	99		
H L M	3 797	5 102	20 328	21 195	41 523	8,1	96		
Liberté	5 836	6 509	19 703	22 186	41 889	6,4	89		
ARRONDISSEMENT DES PARCELLES ASSAINIES	25 777	48 214	158 838	161 855	320 693	6,7	98		
Cambérène	2 986	4 222	18 343	18 549	36 892	8,7	99		
Grand Yoff	9 901	21 099	63 697	65 043	128 740	6,1	98		
Parcelles Assainies	10 240	19 000	63 630	64 317	127 947	6,7	99		
Patte d'Oie	2 650	3 893	13 168	13 946	27 114	7,0	94		
DAKAR PLATEAU / GOREE	14 030	36 998	115 930	119 621	235 551	6,4	97		
Fann / Point E / Amitié	2 657	3 432	8 611	9 148	17 759	5,2	94		
Gueule Tapée / Fass / Colobane	2 752	8 774	27 761	26 787	54 548	6,2	104		
Médina	3 893	17 756	62 918	66 552	129 470	7,3	95		
Dakar Plateau	4 644	6 872	16 179	16 616	32 795	4,8	97		

Rap.Masc.= Rapport de Masculinité; T.moy.men= Nombre moyen de personnes par ménage; Tx.Ac.An.= Taux d'Accroissement moyen Annuel



**REGION DE DAKAR (Suite)**

DENOMINATION	Nombre de Concessions	Nombre de Ménages	POPULATION de DROIT						
			Hommes	Femmes	Total	Taille moy.	Rapp.Masc.	Tx.Ac.An.	Densité
Gorée	84	164	461	518	979	6,0	89		
<b>DEPARTEMENT DE PIKINE</b>	<b>63 374</b>	<b>94 442</b>	<b>383 192</b>	<b>385 634</b>	<b>768 826</b>	<b>8,1</b>	<b>99</b>		
ARRONDISSEMENT DES NIAYES	22 616	30 510	126 622	129 436	256 058	8,4	98		
Keur Massar	6 329	7 211	28 064	29 189	57 253	7,9	96		
Malika	1 319	1 672	6 952	7 215	14 167	8,5	96		
Yeumbeul Nord	8 785	12 063	51 420	52 779	104 199	8,6	97		
Yeumbeul Sud	6 183	9 564	40 186	40 253	80 439	8,4	100		
ARRONDISSEMENT DE PIKINE DAGOUDANE	22 385	36 655	145 517	146 255	291 772	8,0	99		
Dalifort	1 757	2 836	10 004	9 959	19 963	7,0	100		
Djida Thiaroye Kao	6 966	11 354	44 870	45 716	90 586	8,0	98		
Guinaw rail Nord	2 322	3 616	15 252	14 890	30 142	8,3	102		
Guinaw rail Sud	2 884	4 995	19 646	18 776	38 422	7,7	105		
Pikine Est	2 350	4 122	15 796	15 494	31 290	7,6	102		
Pikine Nord	2 873	4 772	18 124	18 979	37 103	7,8	95		
Pikine Ouest	3 233	4 960	21 825	22 441	44 266	8,9	97		
ARRONDISSEMENT DE THIAROYE	18 373	27 277	111 053	109 943	220 996	8,1	101		
Diamaguène Sicap Mbao	8 919	13 134	53 342	52 440	105 782	8,1	102		
Grand Mbao	2 650	3 126	12 894	13 117	26 011	8,3	98		
Thiaroye Gare	1 555	2 545	10 832	11 041	21 873	8,6	98		
Thiaroye / Mer	3 028	4 776	18 216	18 386	36 602	7,7	99		
Diamaguène Diack Sao	2 221	3 696	15 769	14 959	30 728	8,3	105		
<b>DEPARTEMENT DE GUEDIAWAYE</b>	<b>22 485</b>	<b>33 062</b>	<b>127 706</b>	<b>130 664</b>	<b>258 370</b>	<b>7,8</b>	<b>98</b>		
ARRONDISSEMENT DE GUEDIAWAYE	22 485	33 062	127 706	130 664	258 370	7,8	98		
Golf	6 741	9 344	35 245	36 644	71 889	7,7	96		
Médina Gounass	2 808	4 590	17 122	17 073	34 195	7,4	100		
Ndiarème Limamoulaye	2 709	3 829	14 944	15 711	30 655	8,0	95		
Sam Notaire	4 886	7 465	29 519	29 345	58 864	7,9	101		
Wakhinane Nimzatt	5 341	7 834	30 876	31 891	62 767	8,0	97		

Rap.Masc.= Rapport de Masculinité; T.moy.men= Nombre moyen de personnes par ménage; Tx.Ac.An.= Taux d'Accroissement moyen Annuel

**REGION DE DAKAR (Suite)**

DENOMINATION	Nombre de Concessions	Nombre de Ménages	POPULATION de DROIT						
			Hommes	Femmes	Total	Taille moy.	Rapp.Masc.	Tx.Ac.An.	Densité
<b>DEPARTEMENT DE RUFISQUE</b>	<b>21 152</b>	<b>31 882</b>	<b>141 550</b>	<b>142 713</b>	<b>284 263</b>	<b>8,9</b>	<b>99</b>	<b>2,5</b>	
ENSEMBLE ZONE URBAINE	15 266	23 592	103 679	105 598	209 277	8,9	98		
ENSEMBLE ZONE RURALE	5 886	8 290	37 871	37 115	74 986	9,0	102		
ARRONDISSEMENT DE RUFISQUE	11 125	16 573	71 759	71 522	143 281	8,6	100		
Rufisque Est	4 293	5 901	26 946	26 765	53 711	9,1	101		
Rufisque Ouest	2 191	3 581	16 585	16 689	33 274	9,3	99		
Rufisque Nord	4 641	7 091	28 228	28 068	56 296	7,9	101		
ARRONDISSEMENT DE DIAMNIADIO	10 027	15 309	69 791	71 191	140 982	9,2	98		
Commune de Diamniadio	909	1 454	5 097	5 801	10 898	7,5	88		
Commune de Bargny	2 149	3 610	18 139	18 377	36 516	10,1	99		
Commune de Sébikotane	1 083	1 955	8 684	9 898	18 582	9,5	88		
Communauté rurale de Sangalkam	4 010	5 115	21 922	21 093	43 015	8,4	104		
Communauté rurale de Yenne	1 876	3 175	15 949	16 022	31 971	10,1	100		

Rap.Masc.= Rapport de Masculinité; T.moy.men= Nombre moyen de personnes par ménage; Tx.Ac.An.= Taux d'Accroissement moyen Annuel

**REGION DE DIOURBEL**  
**RECENSEMENT GENERAL DE LA POPULATION ET DE L'HABITAT - DECEMBRE 2002**  
**RESULTATS PROVISOIRES**

DENOMINATION	Nombre de Concessions	Nombre de Ménages	POPULATION de DROIT						
			Hommes	Femmes	Total	T, moy, men.	Rapp.Masc.	Tx.Ac.An.	Densité
<b>REGION DE DIOURBEL</b>	<b>87 465</b>	<b>102 325</b>	<b>497 507</b>	<b>552 447</b>	<b>1 049 954</b>	<b>10,3</b>	<b>90</b>	<b>3.4</b>	<b>214</b>
ENSEMBLE RURAL	71 441	84 260	419 005	462 591	881 596	10,5	91		
ENSEMBLE URBAIN	16 024	18 065	78 502	89 856	168 358	9,3	87		
% Ensemble urbain	18.3	17.6	15.8	16.3	16.0				
<b>DEPARTEMENT DE BAMBEY</b>	<b>15 960</b>	<b>21 919</b>	<b>117 338</b>	<b>125 356</b>	<b>242 694</b>	<b>11,1</b>	<b>94</b>	<b>1.3</b>	<b>182</b>
ENSEMBLE RURAL	13 913	19 577	107 330	114 114	221 444	11,3	94		
% Ensemble urbain	12.8	10.7	8.5	9.0	8.7				
COMMUNE DE BAMBEY	2 047	2 342	10 008	11 242	21 250	9,1	89		
<b>DEPARTEMENT DE DIOURBEL</b>	<b>16 478</b>	<b>21 758</b>	<b>102 241</b>	<b>111 476</b>	<b>213 717</b>	<b>9,8</b>	<b>92</b>	<b>1.0</b>	<b>165</b>
ENSEMBLE RURAL	7 401	11 465	57 841	59 892	117 733	10,3	96		
% Ensemble urbain	55.1	47.3	43.4	46.3	44.9				
COMMUNE DE DIOURBEL	9 077	10 293	44 400	51 584	95 984	9,3	86		
<b>DEPARTEMENT DE MBACKE</b>	<b>55 027</b>	<b>58 648</b>	<b>277 928</b>	<b>315 615</b>	<b>593 543</b>	<b>10,1</b>	<b>88</b>	<b>5.7</b>	<b>261</b>
ENSEMBLE RURAL	50 127	53 218	253 834	288 585	542 419	10,2	88		
% Ensemble urbain	8.90	9.26	8.67	8.56	8.61				
COMMUNE DE MBACKE	4 900	5 430	24 094	27 030	51 124	9,4	89		

Rap.Masc.= Rapport de Masculinité; T.moy.men= Nombre moyen de personnes par ménage; Tx.Ac.An.= Taux d'Accroissement moyen Annuel

**REGION DE FATICK:**  
**RECENSEMENT GENERAL DE LA POPULATION ET DE L'HABITAT - DECEMBRE 2002**  
**RESULTATS PROVISOIRES**

DENOMINATION	Nombre de Concessions	Nombre de Ménages	POPULATION de DROIT						
			Hommes	Femmes	Total	T, moy, men.	Rapp.Masc.	Tx.Ac.An.	Densité
<b>REGION DE FATICK</b>	<b>45637</b>	<b>69991</b>	<b>302408</b>	<b>310592</b>	<b>613000</b>	<b>8,8</b>	<b>97</b>	1,6	78,0
ENSEMBLE RURAL	37896	60595	265904	269802	535706	8,8	99		
ENSEMBLE URBAIN	7741	9396	36504	40790	77294	8,2	90		
% ensemble urbain	17,0	13,4	12,1	13,1	12,6				
<b>DEPARTEMENT FATICK</b>	<b>19442</b>	<b>28769</b>	<b>126839</b>	<b>128835</b>	<b>255674</b>	<b>8,9</b>	<b>99</b>	<b>1,5</b>	<b>100,0</b>
ENSEMBLE RURAL	16291	24630	111615	112522	224137	9,1	99		
ENSEMBLE URBAIN	3151	4139	15224	16313	31537	7,6	93		
% ensemble urbain	16,2	14,4	12,0	12,7	12,3				
Commune DIOFFIOR	728	967	4173	4215	8388	8,7	99		
Commune FATICK	2423	3172	11051	12098	23149	7,3	91		
<b>DEPARTEMENT FOUNDIOUGNE</b>	<b>13675</b>	<b>19498</b>	<b>101574</b>	<b>105473</b>	<b>207047</b>	<b>10,6</b>	<b>96</b>	<b>2,6</b>	<b>68,0</b>
ENSEMBLE RURAL	11484	16813	90961	93850	184811	11,0	97		
ENSEMBLE URBAIN	2191	2685	10613	11623	22236	8,3	91		
% ensemble urbain	16,0	13,8	10,4	11,0	10,7				
Commune FOUNDIOGNE	528	656	2392	2543	4935	7,5	94		
Commune PASSY	605	737	2927	3250	6177	8,4	94		
Commune SOKONE	1058	1292	5294	5830	11124	8,6	91		

Rap.Masc.= Rapport de Masculinité; T.moy.men= Nombre moyen de personnes par ménage; Tx.Ac.An.= Taux d'Accroissement moyen Annuel

**REGION DE FATICK (Suite)**

DENOMINATION	Nombre de Concessions	Nombre de Ménages	POPULATION de DROIT						
			Hommes	Femmes	Total	T, moy, men.	Rapp.Masc.	Tx.Ac.An.	Densité
<b>DEPARTEMENT DE GOSSAS</b>	<b>12520</b>	<b>21724</b>	<b>73995</b>	<b>76284</b>	<b>150279</b>	<b>6,9</b>	<b>97</b>	<b>0,5</b>	<b>65,0</b>
ENSEMBLE RURAL	10121	19152	63328	63430	126758	6,6	100		
ENSEMBLE URBAIN	2399	2572	10667	12854	23521	9,1	83		
% ensemble urbain	19,2	11,8	14,4	16,9	15,7				
Commune GOSSAS	1367	1456	4854	5694	10548	7,2	85		
Commune GUIGUENEO	1032	1116	5813	7160	12973	11,6	81		

Rap.Masc.= Rapport de Masculinité; T.moy.men= Nombre moyen de personnes par ménage; Tx.Ac.An.= Taux d'Accroissement moyen Annuel

**REGION DE KAOLACK**  
**RECENSEMENT GENERAL DE LA POPULATION ET DE L'HABITAT - DECEMBRE 2002**  
**RESULTATS PROVISOIRES**

DENOMINATION	Nombre de Concessions	Nombre de Ménages	POPULATION de DROIT						
			Hommes	Femmes	Total	T, moy, men.	Rapp.Masc.	Tx.Ac.An.	Densité
<b>REGION DE KAOLACK</b>	<b>80 371</b>	<b>104 757</b>	<b>517 094</b>	<b>549 281</b>	<b>1 066 375</b>	<b>10.2</b>	<b>94</b>	<b>1.9</b>	<b>69</b>
ENSEMBLE RURAL	56 142	76 256	398 403	417 587	815 990	10,7	95		
ENSEMBLE URBAIN	24 229	28 501	118 691	131 694	250 385	8.8	90		
% Ensemble urbain	<b>30.1</b>	<b>27.2</b>	<b>22.9</b>	<b>23.9</b>	<b>23.4</b>				
<b>DEPARTEMENT DE KAFFRINE</b>	<b>31 929</b>	<b>42 379</b>	<b>214 235</b>	<b>225 242</b>	<b>439 477</b>	<b>10.4</b>	<b>95</b>	<b>2.0</b>	<b>39</b>
ENSEMBLE RURAL	27 982	37 833	195 145	204 535	<b>399 680</b>	10.6	95		
ENSEMBLE URBAIN	3 947	4 546	19 090	20 707	<b>39 797</b>	8.8	92		
% Ensemble urbain	12.3	10.7	8.9	9.1	<b>9.0</b>				
C.de KAFFRINE	2 575	3 011	12 451	13 317	<b>25 768</b>	8.6	93		
C.de KOUNGUEUL	1 372	1 535	6 639	7 390	<b>14 029</b>	9.1	90		
<b>DEPARTEMENT DE KAOLACK</b>	<b>31 351</b>	<b>39 274</b>	<b>175 155</b>	<b>189 172</b>	<b>364 327</b>	<b>9.3</b>	<b>93</b>	<b>1.6</b>	<b>192</b>
ENSEMBLE RURAL	12 440	16 860	82 438	85 277	<b>167 715</b>	9.9	97		
ENSEMBLE URBAIN	18 911	22 414	92 717	103 895	<b>196 612</b>	8.8	89		
% Ensemble urbain	60.3	57.0	52.9	54.9	<b>53.9</b>				
C.de GANDIAYE	835	999	4 478	4 948	<b>9 426</b>	9.4	90		
C.de KAHONE	630	671	2 657	2 748	<b>5 405</b>	8.1	97		
C.de KAOLACK	16 570	19 764	81 040	91 265	<b>172 305</b>	8.7	89		
C.de NDOFFANE	876	980	4 542	4 934	<b>9 476</b>	9.7	92		

Rap.Masc.= Rapport de Masculinité; T.moy.men= Nombre moyen de personnes par ménage; Tx.Ac.An.= Taux d'Accroissement moyen Annuel

**REGION DE KAOLACK (Suite)**

DENOMINATION	Nombre de Concessions	Nombre de Ménages	POPULATION de DROIT						
			Hommes	Femmes	Total	T, moy, men.	Rapp.Masc.	Tx.Ac.An.	Densité
<b>DEPARTEME NT DE NIORO</b>	<b>17 091</b>	<b>23 104</b>	<b>127 704</b>	<b>134 867</b>	<b>262 571</b>	<b>11.4</b>	<b>95</b>	<b>2.3</b>	<b>114</b>
ENSEMBLE RURAL	15 720	21 563	120 820	127 775	<b>248 595</b>	11.5	95		
ENSEMBLE URBAIN	1 371	1 541	6 884	7 092	<b>13 976</b>	9.1	97		
% Ensemble urbain	8.0	6.6	5.3	5.2	<b>5.3</b>				
Commune de NIORO	1 371	1 541	6 884	7 092	<b>13 976</b>	9.1	97		

Rap.Masc.= Rapport de Masculinité; T.moy.men= Nombre moyen de personnes par ménage; Tx.Ac.An.= Taux d'Accroissement moyen Annuel

**REGION DE KOLDA**  
**RECENSEMENT GENERAL DE LA POPULATION ET DE L'HABITAT - DECEMBRE 2002**  
**RESULTATS PROVISOIRES**

DENOMINATION	Nombre de Concessions	Nombre de Ménages	POPULATION de DROIT						
			Hommes	Femmes	Total	T, moy, men.	Rapp.Masc.	Tx.Ac.An.	Densité
<b>REGION DE KOLDA</b>	<b>61 956</b>	<b>80 754</b>	<b>423 410</b>	<b>423 833</b>	<b>847 243</b>	10,5	<b>100</b>	<b>2.4</b>	<b>40</b>
ENSEMBLE RURAL	51 903	68 363	367 067	369 561	736 628	10.8	99		
ENSEMBLE URBAIN	10 053	12 391	56 343	54 272	110 615	8,9			
% Ensemble urbain	15.3	14.2	12.1	11.6	11.9				
<b>DEPARTEMENT DE KOLDA</b>	<b>22 034</b>	<b>26 604</b>	<b>140 044</b>	<b>139 805</b>	<b>279 849</b>	<b>10.5</b>	<b>100</b>	<b>2.9</b>	<b>34</b>
ENSEMBLE RURAL	16 755	20 175	112 397	113 531	225 928	11.2			
% Ensemble urbain	23.9	24.2	19.7	18.8	19.3				
Commune de KOLDA	5 279	6 429	27 647	26 274	53 921	8.4	105		
<b>DEPARTEMENT DE SEDHIOU</b>	<b>23 713</b>	<b>34 169</b>	<b>187 378</b>	<b>190 274</b>	<b>377 652</b>	<b>11.1</b>	<b>98</b>	<b>1.8</b>	<b>50</b>
ENSEMBLE RURAL	21 109	30 741	169 168	172 596	341 764	11.1	98		
ENSEMBLE URBAIN	2 604	3 428	18 210	17 678	35 888	10.2	104		
% Ensmble Urbain.	11	10	9,7	9,3	9,5				
Commune de GOUDOMP	608	1001	5502	5511	11013				
Commune de MARSASOUM	521	685	3 276	3 134	6 410	9.4	104		
Commune de SEDHIOU	1 475	1 742	9 432	9 033	18 465	10,6	104		
<b>DEPARTEMENT DE VELINGARA</b>	<b>16 209</b>	<b>19 981</b>	<b>95 988</b>	<b>93 754</b>	<b>189 742</b>	<b>9,5</b>	<b>102</b>	<b>2.7</b>	<b>35</b>
ENSEMBLE RURAL	14 039	17 447	85 502	83 434	168 936	9.7	102		
% Ensemble urbain	13.4	12.7	10.9	11.0	10.9				
Commune de VELINGARA	2 170	2 534	10 486	10 320	20 806	8.2	102		

Rap.Masc.= Rapport de Masculinité; T.moy.men= Nombre moyen de personnes par ménage; Tx.Ac.An.= Taux d'Accroissement moyen Annuel

Projections de population du Sénégal issues du Recensement de 2002, DPS



**REGION DE : LOUGA**  
**RECENSEMENT GENERAL DE LA POPULATION ET DE L'HABITAT - DECEMBRE 2002**  
**RESULTATS PROVISOIRES**

DENOMINATION	Nombre de Concessions	Nombre de Ménages	POPULATION de DROIT						
			Hommes	Femmes	Total	T, moy, men.	Rapp.Masc.	Tx.Ac.An.	Densité
ENSEMBLE REGION	55879	66730	328660	348873	677533	10,2	94	2,4	26,8
ENSEMBLE RURAL	43454	52993	268678	282602	551280	10,4	95		
ENSEMBLE URBAIN	12425	13737	59982	66271	126253	9,2	91		
% Ensemble urbain	22.2	20.6	18.2	19.0	18.6	9.2	91		
DEPARTEMENT DE KEBEMER	16483	18862	100010	105236	<b>205246</b>	10,9	95	1,6	53,2
ENSEMBLE RURAL	15175	17432	93182	97626	190808	10,9	95		
% Ensemble urbain	7.9	7.6	6.8	7.2	7.0	10.1	90		
Commune de KEBEMER	1308	1430	6828	7610	<b>14438</b>	10,1	90		
DEPARTEMENT DE LINGUERE	<b>17084</b>	<b>21311</b>	<b>96212</b>	<b>98678</b>	<b>194890</b>	9,1	97	3,1	12,4
ENSEMBLE RURAL	13125	16938	77864	78873	156737	9,3	99		
ENSEMBLE URBAIN	3959	4373	18348	19805	38153	8,7	93		
% Ensemble urbain	23.2	20.5	19.1	20.1	19.6	8.7	92		
Commune de DAHARA	2705	2965	12701	13785	<b>26486</b>	8,9	92		
Commune de LINGUERE	1254	1408	5647	6020	<b>11667</b>	8,3	94		
DEPARTEMENT DE LOUGA	<b>22312</b>	<b>26557</b>	<b>132438</b>	<b>144959</b>	<b>277397</b>	10,4	91	2,4	49,1
ENSEMBLE RURAL	15154	18623	97632	106103	203735	10,9	92		
% Ensemble urbain	32.1	29.9	26.3	26.8	26.5	9.3	90		
Commune de LOUGA	<b>7158</b>	<b>7934</b>	<b>34806</b>	<b>38856</b>	<b>73662</b>	9,3	90		

Rap.Masc.= Rapport de Masculinité; T.moy.men= Nombre moyen de personnes par ménage; Tx.Ac.An.= Taux d'Accroissement moyen Annuel

**REGION DE : MATAM**  
**RECENSEMENT GENERAL DE LA POPULATION ET DE L'HABITAT - DECEMBRE 2002**  
**RESULTATS PROVISOIRES**

DENOMINATION	Nombre de Concessions	Nombre de Ménages	POPULATION de DROIT en 2002						
			Hommes	Femmes	Total	Taille moy.	Rapp.Masc.	Taux acc.	Densité
<b>ENSEMBLE REGION</b>	<b>31373</b>	<b>42918</b>	<b>201382</b>	<b>221659</b>	<b>423041</b>	<b>9,9</b>	<b>91</b>	<b>3,3</b>	<b>15</b>
ENSEMBLE RURAL	27203	36835	172414	191613	364027	9,9	90		
ENSEMBLE URBAIN	4170	6083	28968	30046	59014	9,7	96		
% Ensemble urbain	13.3	14.2	14.4	13.5	13,9				
<b>DEPARTEMENT DE KANEL</b>	<b>10700</b>	<b>14800</b>	<b>81751</b>	<b>90167</b>	<b>171918</b>	<b>11,6</b>	<b>91</b>	<b>4,3</b>	
ENSEMBLE RURAL	9364	12924	71631	78757	150388	11,6	91		
ENSEMBLE URBAIN	1336	1876	10120	11410	21530	11,5	89		
% Ensemble urbain	12.4	12.6	12.3	12.6	12.4				
Commune de KANEL	501	849	4185	4812	8997	10,6	87		
Commune de SEMME	319	392	2129	2363	4492	11,5	90		
Commune de WAOUNDE	516	635	3806	4235	8041	12,7	90		
<b>DEPARTEMENT DE MATAM</b>	<b>17061</b>	<b>23021</b>	<b>99010</b>	<b>110453</b>	<b>209463</b>	<b>9,1</b>	<b>90</b>	<b>3,4</b>	<b>36</b>
ENSEMBLE RURAL	14340	18978	80798	92443	173241	9,1	87		
ENSEMBLE URBAIN	2721	4043	18212	18010	36222	9	101		
% Ensemble urbain	15.9	17.5	18.3	16.3	17.3				
Commune de MATAM	986	1367	7300	7320	14620	10,7	100		
Commune de OUROSSOGUI	1077	1742	6533	6644	13177	7,6	98		
Commune de THILOGNE	658	934	4379	4046	8425	9	108		
<b>DEPARTEMENT DE RANEROU</b>	<b>3612</b>	<b>5097</b>	<b>20621</b>	<b>21039</b>	<b>41660</b>	<b>8,2</b>	<b>98</b>	<b>4.8</b>	<b>3</b>
ENSEMBLE RURAL	3499	4933	19985	20413	40398	8,2	98		
ENSEMBLE URBAIN (RANEROU)	113	164	636	626	1262	7,7	102		
% Ensemble urbain	3.1	3.2	3.1	3.0	3.0				

Taille moy, = taille moyenne des ménages; Taux acc,= Taux d'accroissement

NB: Seule la commune de Ranérou constitue le milieu urbain du Département de Ranérou

**REGION DE : SAINT-LOUIS**  
**RECENSEMENT GENERAL DE LA POPULATION ET DE L'HABITAT - DECEMBRE 2002**  
**RESULTATS PROVISOIRES**

DENOMINATION	Nombre de Concessions	Nombre de Ménages	POPULATION de DROIT						
			Hommes	Femmes	Total	Taille moy.	Rapp.Masc.	Tx.Ac.An.	Densité
<b>ENSEMBLE REGION</b>	<b>62222</b>	<b>80264</b>	<b>334869</b>	<b>353898</b>	<b>688767</b>	<b>8.6</b>	<b>95</b>	<b>3.2</b>	<b>36</b>
<b>ENSEMBLE RURAL</b>	<b>38159</b>	<b>50548</b>	<b>209670</b>	<b>227375</b>	<b>437045</b>	<b>8.7</b>	<b>92</b>		
<b>ENSEMBLE URBAIN</b>	<b>24063</b>	<b>29716</b>	<b>125199</b>	<b>126523</b>	<b>251722</b>	<b>8.5</b>	<b>99</b>		
% Ensemble urbain	<b>38.7</b>	<b>37.0</b>	<b>37.4</b>	<b>35.7</b>	<b>36.5</b>	<b>8.5</b>	<b>99</b>		
<b>DEPARTEMENT DE SAINT-LOUIS</b>	<b>18620</b>	<b>22971</b>	<b>104296</b>	<b>108264</b>	<b>212560</b>	<b>9.3</b>	<b>96</b>	<b>2.1</b>	<b>263</b>
ENSEMBLE RURAL	4124	5301	28025	29980	58005	10.9	93		
% Ensemble urbain	77.9	76.9	73.1	72.3	72.7	9.2			
Commune de SAINT-LOUIS	14496	17670	76271	78284	154555	8.8	97		
<b>DEPARTEMENT DE DAGANA</b>	<b>18086</b>	<b>22828</b>	<b>94847</b>	<b>95604</b>	<b>190451</b>	<b>8.3</b>	<b>99</b>	<b>2.8</b>	<b>34</b>
ENSEMBLE RURAL	10967	14050	59054	61243	120297	8.6	96		
ENSEMBLE URBAIN	7119	8778	35793	34361	70154	8.0	104		
% Ensemble urbain	39.4	38.5	37.7	35.9	36.8	8.0	104		
Commune de ROSSO	753	1051	4737	4591	9328	8.9	103		
Commune de DAGANA	1851	2206	8926	9279	18205	8.2	96		
Commune de RICHARD TOLL	4515	5521	22130	20491	42621	7.7	108		
<b>DEPARTEMENT DE PODOR</b>	<b>25516</b>	<b>34465</b>	<b>135726</b>	<b>150030</b>	<b>285756</b>	<b>8.3</b>	<b>90</b>	<b>4.5</b>	<b>22</b>
ENSEMBLE RURAL	23068	31197	122591	136152	258743	8.3	90		
ENSEMBLE URBAIN	2448	3268	13135	13878	27013	8.3	95		
% Ensemble urbain	9.6	9.5	9.7	9.3	9.4	8.2			
Commune de GOLLERE (arrondis. Cas-Cas)	342	633	2341	2793	5134	8.1	84		
Commune de NDIOUM	1137	1491	6145	6262	12407	8.3	98		
Commune de PODOR	969	1144	4649	4823	9472	8.3	96		

Rap.Masc.= Rapport de Masculinité; T.moy.men= Nombre moyen de personnes par ménage; Tx.Ac.An.= Taux d'Accroissement moyen Annuel

**REGION DE TAMBACOUNDA:**  
**RECENSEMENT GENERAL DE LA POPULATION ET DE L'HABITAT - DECEMBRE 2002**  
**RESULTATS PROVISOIRES**

DENOMINATION	Nombre de Concessions	Nombre de Ménages	POPULATION de DROIT						
			Hommes	Femmes	Total	Taille moy.	Rapp.Masc.	Tx.Ac.An.	Densité
<b>ENSEMBLE REGION</b>	49186	67431	300904	304791	605695	9,0	99	3,1	10
ENSEMBLE RURAL	39064	54598	248875	254428	503303	9,2	98		
ENSEMBLE URBAIN	10122	12833	52029	50363	102392	8,0	103		
% Ensemble urbain	20.6	19.0	17.3	16.5	16.9				
<b>ENSEMBLE DEPARTEMENT DE BAKEL</b>	<b>11782</b>	<b>15174</b>	<b>94221</b>	<b>98301</b>	<b>192522</b>	<b>12,7</b>	<b>96</b>	<b>3,6</b>	<b>9</b>
ENSEMBLE RURAL	10626	13714	84970	89375	174345	12,7	95		
ENSEMBLE URBAIN	1156	1460	9251	8926	18177	12,5	104		
% Ensemble urbain	9.8	9.6	9.8	9.0	9.4				
Commune de BAKEL	860	1152	5538	5115	10653	9,2	108		
Commune de DIAWARA	296	308	3713	3811	7524	24,4	97		
<b>ENSEMBLE DEPARTEMENT DE KEDOUGOU</b>	<b>11017</b>	<b>12123</b>	<b>50174</b>	<b>52640</b>	<b>102814</b>	<b>8,5</b>	<b>95</b>	<b>2,5</b>	<b>6</b>
ENSEMBLE RURAL	9109	9784	41627	44515	86142	8,8	94		
ENSEMBLE URBAIN	1908	2339	8547	8125	16672	7,1	105		
% Ensemble urbain	17.3	19.2	17.0	15.4	16.2				
Commune de KEDOUGOU	1908	2339	8547	8125	16672	7,1	105		
<b>ENSEMBLE DEPARTEMENT DE TAMBACOUNDA</b>	<b>26387</b>	<b>40134</b>	<b>156509</b>	<b>153850</b>	<b>310359</b>	<b>7,7</b>	<b>102</b>	<b>3,1</b>	<b>15</b>
ENSEMBLE RURAL	19329	31100	122278	120538	242816	7,8	101		
ENSEMBLE URBAIN	7058	9034	34231	33312	67543	7,5	103		
% Ensemble urbain	26.7	22.5	21.8	21.6	21.7				
Commune de TAMBACOUNDA	7058	9034	34231	33312	67543	7,5	103		

Rap.Masc.= Rapport de Masculinité; T.moy.men= Nombre moyen de personnes par ménage; Tx.Ac.An.= Taux d'Accroissement moyen Annuel

**REGION DE THIES**  
**RECENSEMENT GENERAL DE LA POPULATION ET DE L'HABITAT - DECEMBRE 2002 / RESULTATS PROVISOIRES**

DENOMINATION	Nombre de Concessions	Nombre de Ménages	POPULATION de DROIT						
			Hommes	Femmes	Total	T, moy, men.	Rapp.Masc.	Tx.Ac.An.	Densité
<b>REGION DE THIES</b>	<b>103 141</b>	<b>145 536</b>	<b>642 668</b>	<b>647 597</b>	<b>1 290 265</b>	<b>8.9</b>	<b>99</b>	<b>2.2</b>	<b>208</b>
ENSEMBLE RURAL	58 581	83 153	366 317	362 503	728 820	8.8	101		
ENSEMBLE URBAIN	44 560	62 383	276 351	285 094	561 445	9.0	97		
% Ensemble urbain	43.2	42.8	43.0	44.0	43.5				
<b>DEPARTEMENT DE MBOUR</b>	<b>35 780</b>	<b>51 233</b>	<b>232 215</b>	<b>228 882</b>	<b>461 097</b>	<b>9</b>	<b>101</b>	<b>3.4</b>	<b>242</b>
ENSEMBLE RURAL	18 824	27 492	124 849	122 581	247 430	9.0	101		
ENSEMBLE URBAIN	16 956	23 741	107 366	106 301	213 667	9.0	101		
% Ensemble urbain	47.3	46.3	46.2	46.4	46.3				
Commune de JOAL-FADHIOUTH	2 618	3 666	17 292	15 699	32 991	9.0	110		
Commune MBOUR	12 182	17 056	77 180	76 323	153 503	9.0	101		
Commune de NGUEKHOKH	1 342	1 879	7 962	8 949	16 911	9.0	88		
Commune de THIADIAYE	814	1 140	4 932	5 330	10 262	9.0	92		
<b>DEPARTEMENT DE THIES</b>	<b>39 341</b>	<b>55 074</b>	<b>245 225</b>	<b>250 441</b>	<b>495 666</b>	<b>9.0</b>	<b>97</b>	<b>2.1</b>	<b>329</b>
ENSEMBLE RURAL	16 921	23 689	107 472	105 729	213 201	9.0	101		
ENSEMBLE URBAIN	22 420	31 385	137 753	144 712	282 465	9.0	95		
% Ensemble urbain	56.9	56.9	56.1	57.7	56.9				
Commune de KHOMBOL	919	1 286	5 540	6 034	11 574	9.0	91		
Commune de THIES	18 879	26 428	115 751	122 098	237 849	9.0	94		
Commune de KAYAR	1 290	1 806	8 181	8 076	16 257	9.0	101		
Commune de POUT	1 332	1 865	8 281	8 504	16 785	9.0	97		

Rap.Masc.= Rapport de Masculinité; T.moy.men= Nombre moyen de personnes par ménage; Tx.Ac.An.= Taux d'Accroissement moyen Annuel

**REGION DE THIES (suite)**

DENOMINATION	Nombre de Concessions	Nombre de Ménages	POPULATION de DROIT						
			Hommes	Femmes	Total	T, moy, men.	Rapp.Masc.	Tx.Ac.An.	Densité
<b>DEPARTEMENT DE TIVAOUANE</b>	<b>28 020</b>	<b>39 229</b>	<b>165 228</b>	<b>168 274</b>	<b>333 502</b>	<b>8.5</b>	<b>98</b>	<b>0.9</b>	<b>127</b>
ENSEMBLE RURAL	22 836	31 972	133 996	134 193	268 189	8.4	99		
ENSEMBLE URBAIN	5 184	7 257	31 232	34 081	65 313	9.0	91		
% Ensemble urbain	18.5	18.4	18.9	20.2	19.5				
Commune de MECKHE	1 214	1 699	7 110	8 181	15 291	9.0	86		
Commune de TIVAOUANE	3 033	4 246	18 217	19 996	38 213	9.0	91		
Commune de MBORO	937	1 312	5 905	5 904	11 809	9.0	100		

Rap.Masc.= Rapport de Masculinité; T.moy.men= Nombre moyen de personnes par ménage; Tx.Ac.An.= Taux d'Accroissement moyen Annuel

**REGION DE : ZIGUINCHOR**  
**RECENSEMENT GENERAL DE LA POPULATION ET DE L'HABITAT - DECEMBRE 2002**  
**RESULTATS PROVISOIRES**

DENOMINATION	Nombre de Concessions	Nombre de Ménages	POPULATION de DROIT						
			Hommes	Femmes	Total	Taille moy.	Rapp.Masc.	Tx.Ac.An.	Densité
<b>ENSEMBLE REGION</b>	<b>38785</b>	<b>60107</b>	<b>219679</b>	<b>218307</b>	<b>437986</b>	<b>7,3</b>	<b>101</b>	<b>0,7</b>	<b>60</b>
ENSEMBLE RURAL	21926	34399	123937	123236	247173	7,2	101		
ENSEMBLE URBAIN	16859	25708	95742	95071	190813	7,4	101		
% Ensemble urbain	43.5	42.8	43.6	43.5	43.5				
<b>DEPARTEMENT DE BIGNONA</b>	<b>17936</b>	<b>28705</b>	<b>110554</b>	<b>109550</b>	<b>220104</b>	<b>7,7</b>	<b>101</b>	<b>1,2</b>	<b>41</b>
ENSEMBLE RURAL	14722	24562	93450	93162	186612	7,6	100		
ENSEMBLE URBAIN	3214	4143	17104	16388	33492	8,1	104		
% Ensemble urbain	17.9	14.4	15.5	14.9	15.2				
Commune de BIGNONA	2415	3122	13076	12410	25477	8,2	105		
Commune de THIONCK-ESSYL	799	1021	4028	3978	8006	7,8	101		
<b>DEPARTEMENT DE DOUSSOUYE</b>	<b>4440</b>	<b>6323</b>	<b>18257</b>	<b>17172</b>	<b>35429</b>	<b>5,6</b>	<b>106</b>	<b>-0,1</b>	<b>40</b>
ENSEMBLE RURAL	3974	5702	16158	15219	31377	5,5	106		
ENSEMBLE URBAIN	466	621	2099	1953	4052	6,5	107		
% Ensemble urbain	10.5	9.8	11.5	11.4	11.4		107		
Commune de DOUSSOUYE	466	621	2099	1953	4052	6,5	107		
<b>DEPARTEMENT DE ZIGUINCHOR</b>	<b>16409</b>	<b>25079</b>	<b>90868</b>	<b>91585</b>	<b>182453</b>	<b>7,3</b>	<b>99</b>	<b>0,2</b>	<b>161</b>
ENSEMBLE RURAL	3230	4135	14329	14855	29184	7,1	96		
ENSEMBLE URBAIN	13179	20944	76539	76730	153269	7,3	100		
% Ensemble urbain	80.3	83.5	84.2	83.8	84.0				
Commune de ZIGUINCHOR	13179	20944	76539	76730	153269	7,3	100		

Rap.Masc.= Rapport de Masculinité; T.moy.men= Nombre moyen de personnes par ménage; Tx.Ac.An.= Taux d'Accroissement moyen Annuel



***REPUBLIQUE DU SENEGAL***

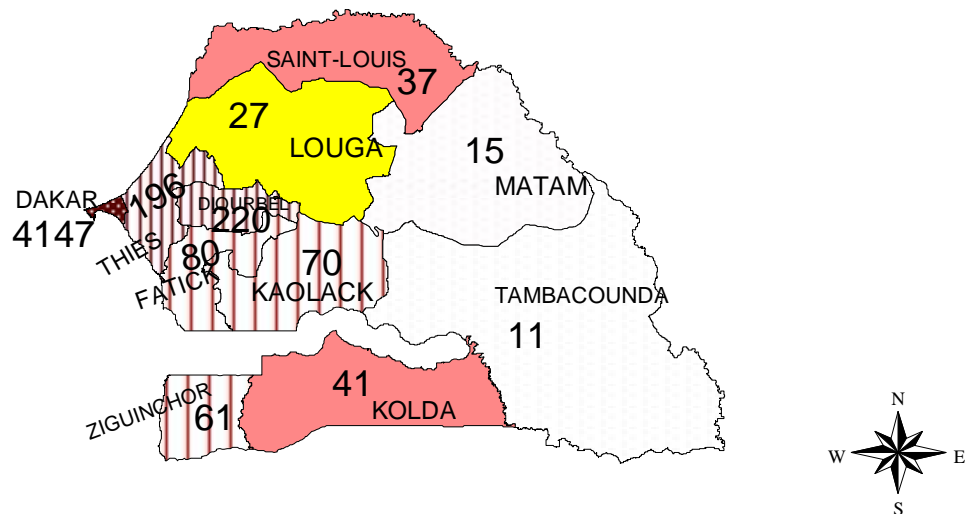
-----  
**MINISTERE DE L'ECONOMIE  
ET DES FINANCES**

-----  
**DIRECTION DE LA PREVISION  
ET DE LA STATISTIQUE**

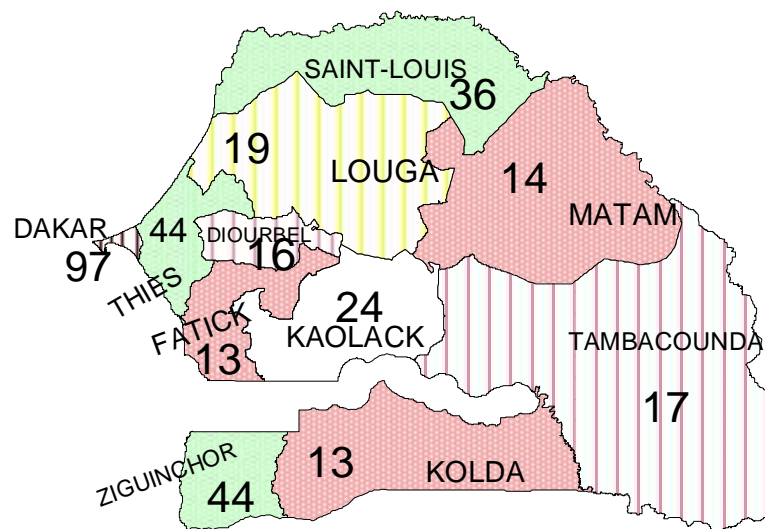
<i>ESTIMATION DE LA POPULATION DU SÉNÉGAL de 2003</i>



Densités de population selon la région en 2003



Taux d'urbanisation selon la région en 2003



# Estimation population du Sénégal en 2003

UNITE ADMINISTRATIVE	Effectif 2003	Densité	Taux d'urbanisation
<i>SENEGAL</i>	<i>10127809</i>	<i>51</i>	<i>40,7</i>
<b>REGION DE DAKAR</b>	<b>2268542</b>	<b>4147</b>	<b>96,6</b>
<b>DEPARTEMENT DE DAKAR</b>	<b>950331</b>		<b>100</b>
COMMUNE DE DAKAR	950331		
<b>DEPARTEMENT DE GUEDEAWAYE</b>	<b>248809</b>		<b>100</b>
COMMUNE DE GUEDEAWAYE	248809		
<b>DEPARTEMENT DE PIKINE</b>	<b>774314</b>		<b>100</b>
COMMUNE DE PIKINE	774314		
<b>DEPARTEMENT DE RUFISQUE</b>	<b>295088</b>		<b>73,8</b>
COMMUNE DE BARGNY	36960		
COMMUNE DE DIAMNIADIO	11030		
COMMUNE DE RUFISQUE	145022		
COMMUNE DE SEBIKOTANE	18808		
ARRONDISSEMENT DE SANGALKAM	77282		
COMMUNAUTE RURALE DE SANGALKAM	44590		
COMMUNAUTE RURALE DE YENNE	32692		
<b>REGION DE DIOURBEL</b>	<b>1076874</b>	<b>220</b>	<b>15,8</b>
<b>DEPARTEMENT DE BAMBEY</b>	<b>242082</b>		<b>9,2</b>
COMMUNE DE BAMBEY	22388		
ARRONDISSEMENT DE BABA-GARAGE	47941		
COMMUNAUTE RURALE DE BABA GARAGE	17126		
COMMUNAUTE RURALE DE DINGUIRAYE	10763		
COMMUNAUTE RURALE DE KEUR SAMBA KANE	20052		
ARRONDISSEMENT DE LAMBAYE	87111		
COMMUNAUTE RURALE DE GAWANE	15426		
COMMUNAUTE RURALE DE LAMBAYE	26429		
COMMUNAUTE RURALE DE NGOGOM	23169		
COMMUNAUTE RURALE DE REFANE	22087		
ARRONDISSEMENT DE NGOYE	84642		
COMMUNAUTE RURALE DE DANGALMA	21644		
COMMUNAUTE RURALE DE NDONDOL	16049		
COMMUNAUTE RURALE DE NGOYE	25435		
COMMUNAUTE RURALE DE THIAKHAR	21514		
<b>DEPARTEMENT DE DIOURBEL</b>	<b>209570</b>		<b>45,1</b>
COMMUNE DE DIOURBEL	94542		
ARRONDISSEMENT DE NDINDY	49164		
COMMUNAUTE RURALE DE DANKH SENE	9462		
COMMUNAUTE RURALE DE GADE ESCALE	9262		
COMMUNAUTE RURALE DE KEUR NGALGOU	5944		
COMMUNAUTE RURALE DE NDINDY	13310		
COMMUNAUTE RURALE DE TAIBA MOUTOUPHA	11186		

ARRONDISSEMENT DE NDOULO	65864		
COMMUNAUTE RURALE DE NDOULO	10561		
COMMUNAUTE RURALE DE NGOHE	20365		
COMMUNAUTE RURALE DE PATAR	10322		
COMMUNAUTE RURALE DE TOCKY-GARE	11163		
COMMUNAUTE RURALE DE TOURE MBONDE	13454		
<b>DEPARTEMENT DE MBACKE</b>	<b>625222</b>		<b>8,5</b>
COMMUNE DE MBACKE	53150		
ARRONDISSEMENT DE KAEI	72026		
COMMUNAUTE RURALE DE DAROU SALAM TYP	7164		
COMMUNAUTE RURALE DE DENDEYE GOUYGUI	10203		
COMMUNAUTE RURALE DE KAEI	12527		
COMMUNAUTE RURALE DE MADINA	15004		
COMMUNAUTE RURALE DE NDIOUMANE TAIBA TH	11302		
COMMUNAUTE RURALE DE TOUBA MBOUL	15826		
ARRONDISSEMENT DE NDAME	462509		
COMMUNAUTE RURALE DE NGABOU DALLA	11452		
COMMUNAUTE RURALE DE MISSIRAH	8776		
COMMUNAUTE RURALE DE NGHAYE	9547		
COMMUNAUTE RURALE DE TOUBA FALL	10986		
COMMUNAUTE RURALE DE TOUBA MOSQUEE	421748		
ARRONDISSEMENT DE TAÏF	37537		
COMMUNAUTE RURALE DE SADIO	20942		
COMMUNAUTE RURALE DE TAÏF	16595		
<b>REGION DE FATICK</b>	<b>629036</b>	<b>80</b>	<b>12,7</b>
<b>DEPARTEMENT DE FATICK</b>	<b>263836</b>		<b>12,5</b>
COMMUNE DE DIOFIOR	8842		
COMMUNE DE FATICK	24241		
ARRONDISSEMENT DE DIAKHAO	56783		
COMMUNAUTE RURALE DE DIAKHAO	20498		
COMMUNAUTE RURALE DE DIAOULE	11210		
COMMUNAUTE RURALE DE MBELACADIAO	11071		
COMMUNAUTE RURALE DE NDIOB	14004		
ARRONDISSEMENT DE FIMELA	46597		
COMMUNAUTE RURALE DE DJILASSE	7283		
COMMUNAUTE RURALE DE FIMELA	16505		
COMMUNAUTE RURALE DE LOUL-SESSENE	16257		
COMMUNAUTE RURALE DE PALMARIN FACAO	6552		
ARRONDISSEMENT DE NIAKHAR	62056		
COMMUNAUTE RURALE DE NGAYOKHEME	19866		
COMMUNAUTE RURALE DE NIAKHAR	23136		
COMMUNAUTE RURALE DE PATAR	19054		
ARRONDISSEMENT DE TATTAGUINE	65317		
COMMUNAUTE RURALE DE DIARRERE	26753		
COMMUNAUTE RURALE DE DIOUROUP	16497		
COMMUNAUTE RURALE DE TATTAGUINE	22067		

<b>DEPARTEMENT DE FOUNDIOUGNE</b>	<b>215877</b>		<b>10,9</b>
COMMUNE DE FOUNDIOUGNE	5446		
COMMUNE DE PASSY	6438		
COMMUNE DE SOKONE	11610		
ARRONDISSEMENT DE DJILOR	63586		
COMMUNAUTE RURALE DE DIOSSENG	37512		
COMMUNAUTE RURALE DE DJILOR	26074		
ARRONDISSEMENT DE NIODIOR	30743		
COMMUNAUTE RURALE DE BASSOUL	9147		
COMMUNAUTE RURALE DE DIONEWAR	12296		
COMMUNAUTE RURALE DE DJIRNDA	9300		
ARRONDISSEMENT DE TOUBAKOUTA	98354		
COMMUNAUTE RURALE DE KEUR S. DIANE	21645		
COMMUNAUTE RURALE DE KEUR S. GUEYE	25163		
COMMUNAUTE RURALE DE NIOURO A. TALL	25774		
COMMUNAUTE RURALE DE TOUBACOUTA	25772		
<b>DEPARTEMENT DE GOSSAS</b>	<b>149323</b>		<b>15,7</b>
COMMUNE DE GOSSAS	10484		
COMMUNE DE GUINGUINEO	12890		
ARRONDISSEMENT DE COLOBANE	41056		
COMMUNAUTE RURALE DE COLOBANE	16506		
COMMUNAUTE RURALE DE MBAR	24550		
ARRONDISSEMENT DE MBADAKHOUNE	39780		
COMMUNAUTE RURALE DE GAGNICK	9580		
COMMUNAUTE RURALE DE MBADAKHOUNE	11937		
COMMUNAUTE RURALE DE NDIAGO	10024		
COMMUNAUTE RURALE DE NGATHIE NAOUDE	8239		
ARRONDISSEMENT DE OUADIOUR	45112		
COMMUNAUTE RURALE DE NDIENE LAGANE	11700		
COMMUNAUTE RURALE DE OUADIOUR	10282		
COMMUNAUTE RURALE DE OUIROUR	11235		
COMMUNAUTE RURALE DE PATAR LIA	11895		
<b>REGION DE KAOLACK</b>	<b>1075770</b>	<b>70</b>	<b>23,5</b>
<b>DEPARTEMENT DE KAFFRINE</b>	<b>441286</b>		<b>9,4</b>
COMMUNE DE KAFFRINE	27718		
COMMUNE DE KOUNGHEUL	13672		
ARRONDISSEMENT DE BIRKELANE	98782		
COMMUNAUTE RURALE DE BIRKELANE	29184		
COMMUNAUTE RURALE DE MABO	27426		
COMMUNAUTE RURALE DE MBOSS	18662		
COMMUNAUTE RURALE DE NDIIGNICK	23510		
ARRONDISSEMENT DE MAKAYOP	102804		
COMMUNAUTE RURALE DE GAINTHE PATHE	15521		
COMMUNAUTE RURALE DE IDA MOURIDE	24702		
COMMUNAUTE RURALE DE LOUR ESCALE	15176		
COMMUNAUTE RURALE DE MAKAYOP	18249		
COMMUNAUTE RURALE DE RIBOT ESCALE	9245		
COMMUNAUTE RURALE DE SALY ESCALE	19911		

ARRONDISSEMENT DE MALEM HODAR	130611		
COMMUNAUTE RURALE DE BOULEL	23416		
COMMUNAUTE RURALE DE DAROU MINAM 2	18170		
COMMUNAUTE RURALE DE DJANKE SOUF	16376		
COMMUNAUTE RURALE DE GNIBY	15163		
COMMUNAUTE RURALE DE KAH I	14142		
COMMUNAUTE RURALE DE MALEM HODAR	28829		
COMMUNAUTE RURALE DE NDIOUM NGAIN THE	14515		
ARRONDISSEMENT DE NGANDA	67699		
COMMUNAUTE RURALE DE DIOKOUL MBELBOUCK	17709		
COMMUNAUTE RURALE DE KATHIOTTE	21953		
COMMUNAUTE RURALE DE MEDINATOUL SALAM II	10605		
COMMUNAUTE RURALE DE NGANDA	17432		
<b>DEPARTEMENT DE KAOLACK</b>	<b>364585</b>		<b>54,1</b>
COMMUNE DE GANDIAYE	9668		
COMMUNE DE KAHONE	5550		
COMMUNE DE KAOLACK	172429		
COMMUNE DE NDOFFANE	9531		
ARRONDISSEMENT DE KOUMBAL	60190		
COMMUNAUTE RURALE DE KEUR BAKA	18447		
COMMUNAUTE RURALE DE LATMINGUE	22840		
COMMUNAUTE RURALE DE THIARE	18903		
ARRONDISSEMENT DE NDIEDIENG	65097		
COMMUNAUTE RURALE DE KEUR SOCE	19429		
COMMUNAUTE RURALE DE NDIAFFATE	26411		
COMMUNAUTE RURALE DE NDIEDIENG	19257		
ARRONDISSEMENT DE SIBASSOR	42120		
COMMUNAUTE RURALE DE DYA	19463		
COMMUNAUTE RURALE DE NDIEBEL	9059		
COMMUNAUTE RURALE DE THIOMBY	13598		
<b>DEPARTEMENT DE NIORO DU RIP</b>	<b>269899</b>		<b>5,3</b>
COMMUNE DE NIORO DU RIP	14366		
ARRONDISSEMENT DE MEDINA SABAKH	67530		
COMMUNAUTE RURALE DE KAYEMOR	18566		
COMMUNAUTE RURALE DE MEDINA SABAKH	29412		
COMMUNAUTE RURALE DE NGAYENE	19552		
ARRONDISSEMENT DE PAOSCOTO	102475		
COMMUNAUTE RURALE DE GAIN THE KAYE	20945		
COMMUNAUTE RURALE DE PAOSCOTO	41356		
COMMUNAUTE RURALE DE PROKHANE	22110		
COMMUNAUTE RURALE DE TAIBA NIASSENE	18064		
ARRONDISSEMENT DE WACK NGOUMA	85528		
COMMUNAUTE RURALE DE KEUR MABA DIAKHOU	26131		
COMMUNAUTE RURALE DE KEUR MADIABEL	14483		
COMMUNAUTE RURALE DE NDRAME ESCALE	16275		
COMMUNAUTE RURALE DE WACK NGOUNA	28639		

<b>REGION DE KOLDA</b>	<b>864018</b>	<b>41</b>	<b>13,2</b>
<b>DEPARTEMENT DE KOLDA</b>	<b>286598</b>		<b>19,3</b>
COMMUNE DE KOLDA	55221		
ARRONDISSEMENT DE DABO	90469		
COMMUNAUTE RURALE DE BAGADADJI	14052		
COMMUNAUTE RURALE DE COUMBACARA	13210		
COMMUNAUTE RURALE DE DABO	17386		
COMMUNAUTE RURALE DE MAMPATIM	26918		
COMMUNAUTE RURALE DE SALIKEGNE	18903		
ARRONDISSEMENT DE DIOULACOLON	61830		
COMMUNAUTE RURALE DE DIOULACOLON	13325		
COMMUNAUTE RURALE DE MEDINA EL HADJ	12762		
COMMUNAUTE RURALE DE SARE BIDJI	18596		
COMMUNAUTE RURALE DE TANKANTO ESCALE	17147		
ARRONDISSEMENT DE MEDINA YORO FOULAH	79078		
COMMUNAUTE RURALE DE FAFACOUROU	14230		
COMMUNAUTE RURALE DE MEDINA YORO FOULAH	17909		
COMMUNAUTE RURALE DE NDORNA	30868		
COMMUNAUTE RURALE DE PATA	16071		
<b>DEPARTEMENT DE SEDHIOU</b>	<b>378142</b>		<b>9,8</b>
COMMUNE DE GOUDOMP	6611		
COMMUNE DE MARSASSOUM	19044		
COMMUNE DE SEDHIOU	11359		
ARRONDISSEMENT DE BOUNKILING	95628		
COMMUNAUTE RURALE DE BONA	20298		
COMMUNAUTE RURALE DE BOUNKILING	23124		
COMMUNAUTE RURALE DE DIAROUME	23637		
COMMUNAUTE RURALE DE NDIAMACOUTA	28569		
ARRONDISSEMENT DE DIATTACOUNDA	73695		
COMMUNAUTE RURALE DE DIATTACOUNDA	22959		
COMMUNAUTE RURALE DE DJIBANAR	23028		
COMMUNAUTE RURALE DE SAMINE ESCALE	27708		
ARRONDISSEMENT DE DIENDE	79155		
COMMUNAUTE RURALE DE BAMBALI	16415		
COMMUNAUTE RURALE DE DIANNAH MALARI	10965		
COMMUNAUTE RURALE DE DIENDE	21344		
COMMUNAUTE RURALE DE DJIREDDJI	17132		
COMMUNAUTE RURALE DE SAKAR	13299		
ARRONDISSEMENT DE DJIBABOUYA	32665		
COMMUNAUTE RURALE DE BENET-BIJINI	11718		
COMMUNAUTE RURALE DE DJIBABOUYA	5445		
COMMUNAUTE RURALE DE SANSAMBA	15502		
ARRONDISSEMENT DE TANAFF	59985		
COMMUNAUTE RURALE DE KALIBANTANG	8273		
COMMUNAUTE RURALE DE KARANTAMBA	10926		
COMMUNAUTE RURALE DE NIAGHA	10078		
COMMUNAUTE RURALE DE SIMBANDI BRASSOU	13127		
COMMUNAUTE RURALE DE TANAFF	17581		

<b>DEPARTEMENT DE VELINGARA</b>	<b>199278</b>		<b>11</b>
COMMUNE DE VELINGARA	21852		
ARRONDISSEMENT DE BONCONTO	68014		
COMMUNAUTE RURALE DE BONCONTO	8413		
COMMUNAUTE RURALE DE LINKERING	13422		
COMMUNAUTE RURALE DE MEDINA GOUNASS	34078		
COMMUNAUTE RURALE DE SINTHIANG-KOUNDARA	12101		
ARRONDISSEMENT DE KOUNKANE	66997		
COMMUNAUTE RURALE DE KANDIA	17895		
COMMUNAUTE RURALE DE KOUNKANE	25268		
COMMUNAUTE RURALE DE NEMATABA	7415		
COMMUNAUTE RURALE DE SARE COLY SALE	16419		
ARRONDISSEMENT DE PAKOUR	42415		
COMMUNAUTE RURALE DE OUASSADOU	19674		
COMMUNAUTE RURALE DE PAROUMBA	22741		
<b>REGION DE LOUGA</b>	<b>686856</b>	<b>27</b>	<b>18,7</b>
<b>DEPARTEMENT DE KEBEMER</b>	<b>204450</b>		<b>7</b>
COMMUNE DE KEBEMER	14382		
ARRONDISSEMENT DE DAROU MOUSTY	70973		
COMMUNAUTE RURALE DE DAROU MARNANE	13533		
COMMUNAUTE RURALE DE DAROU MOUSTY	26157		
COMMUNAUTE RURALE DE MBADIANE	10883		
COMMUNAUTE RURALE DE NDOYENNE	6839		
COMMUNAUTE RURALE DE SAM YABAL	6522		
COMMUNAUTE RURALE DE TOUBA MERINA	7039		
ARRONDISSEMENT DE NDANDE	60284		
COMMUNAUTE RURALE DE BANDEGUE OUOLOF	11758		
COMMUNAUTE RURALE DE DIOKOUL DIAWRIGNE	11847		
COMMUNAUTE RURALE DE KAB GAYE	9008		
COMMUNAUTE RURALE DE NDANDE	17603		
COMMUNAUTE RURALE DE THIEPPE	10068		
ARRONDISSEMENT DE SAGATTA	58811		
COMMUNAUTE RURALE DE GUEOUL	11294		
COMMUNAUTE RURALE DE KANENE NDIQB	8009		
COMMUNAUTE RURALE DE LORO	7703		
COMMUNAUTE RURALE DE SAGATTA GUETH	13273		
COMMUNAUTE RURALE DE THIOLOM FALL	18532		
<b>DEPARTEMENT DE LINGUERE</b>	<b>200662</b>		<b>19,6</b>
COMMUNE DE DAHRA	27271		
COMMUNE DE LINGUERE	12012		
ARRONDISSEMENT DE BARKEDJI	49603		
COMMUNAUTE RURALE DE BARKEDJI	14191		
COMMUNAUTE RURALE DE GASSANE	18386		
COMMUNAUTE RURALE DE THIARGNY	8315		
COMMUNAUTE RURALE DE THIEL	8711		

ARRONDISSEMENT DE SAGATTA DIOLOFF	56735		
COMMUNAUTE RURALE DE BOULAL	9484		
COMMUNAUTE RURALE DE DEALI	16473		
COMMUNAUTE RURALE DE SAGATTA DIOLOFF	13302		
COMMUNAUTE RURALE DE THIAMENE DIOLOFF	17476		
ARRONDISSEMENT DE DODJI	26273		
COMMUNAUTE RURALE DE DODJI	7516		
COMMUNAUTE RURALE DE LABGAR	4793		
COMMUNAUTE RURALE DE OUARKHOKHE	13964		
ARRONDISSEMENT DE YANG-YANG	28768		
COMMUNAUTE RURALE DE KAMB	11562		
COMMUNAUTE RURALE DE MBEULEUKHE	5669		
COMMUNAUTE RURALE DE MBOULA	7091		
COM RURALE DE TESSEKRE FORAGE	4446		
<b>DEPARTEMENT DE LOUGA</b>	<b>281744</b>		<b>26,6</b>
COMMUNE DE LOUGA	74816		
ARRONDISSEMENT DE COKI	52441		
COMMUNAUTE RURALE DE COKI	17494		
COMMUNAUTE RURALE DE NDIAGNE	15411		
COMMUNAUTE RURALE DE PETE OUARACK	4158		
COMMUNAUTE RURALE DE THIAMENE CAYOR	15378		
ARRONDISSEMENT DE KEUR MOMAR SARR	49011		
COMMUNAUTE RURALE DE GANDE	5343		
COMMUNAUTE RURALE DE KEUR MOMAR SARR	19352		
COMMUNAUTE RURALE DE NGUER MALAL	19082		
COMMUNAUTE RURALE DE SYER	5234		
ARRONDISSEMENT DE MBEDIENE	54196		
COMMUNAUTE RURALE DE KELLE GUEYE	9558		
COMMUNAUTE RURALE DE MBEDIENE	12958		
COMMUNAUTE RURALE DE NGUIDILLE	17156		
COMMUNAUTE RURALE DE NIOMRE	14524		
ARRONDISSEMENT DE SAKAL	51280		
COMMUNAUTE RURALE DE LEONA	19466		
COMMUNAUTE RURALE DE NGUENE-SARR	10704		
COMMUNAUTE RURALE DE SAKAL	21110		
<b>REGION DE MATAM</b>	<b>441371</b>	<b>15</b>	<b>13,8</b>
<b>DEPARTEMENT DE KANEL</b>	<b>181614</b>		<b>12,2</b>
COMMUNE DE KANEL	9234		
COMMUNE DE SEMME	4704		
COMMUNE DE WAOUNDE	8253		
ARRONDISSEMENT DE ORKADIERE	81101		
COMMUNAUTE RURALE DE AOURE	25443		
COMMUNAUTE RURALE DE BOKILADJI	24498		
COMMUNAUTE RURALE DE ORKADIERE	31160		
ARRONDISSEMENT DE SINTHIOU BAMAMBE	78322		
COMMUNAUTE RURALE DE SINTHIOU-BAMAMBE	45090		
COMMUNAUTE RURALE DE WOUROU SIDY	33232		



<b>DEPARTEMENT DE MATAM</b>	<b>215481</b>		<b>17,3</b>
COMMUNE DE MATAM	14807		
COMMUNE DE OUROSSOGUI	13698		
COMMUNE DE THILOGNE	8758		
ARRONDISSEMENT DE AGNAM-CIVOL	44682		
COMMUNAUTE RURALE DE AGNAM-CIVOL	14607		
COMMUNAUTE RURALE DE DABIA	17400		
COMMUNAUTE RURALE DE OREFONDE	12675		
ARRONDISSEMENT DE OGO	133536		
COMMUNAUTE RURALE DE BOKIDIAVE	48251		
COMMUNAUTE RURALE DE NABADJI-CIVOL	42529		
COMMUNAUTE RURALE DE OGO	42756		
	44276		
<b>DEPARTEMENT DE RANEROU</b>	<b>44276</b>		<b>3</b>
COMMUNE DE RANEROU	1321		
ARRONDISSEMENT DE VELINGARA	42955		
COMMUNAUTE RURALE DE LOUGRE -THIOLLY	5519		
COMMUNAUTE RURALE DE OUDALAYE	23292		
COMMUNAUTE RURALE DE VELINGARA	14144		
<b>REGION DE SAINT-LOUIS</b>	<b>703699</b>	<b>37</b>	<b>36,1</b>
<b>DEPARTEMENT DE DAGANA</b>	<b>215622</b>		<b>36,8</b>
COMMUNE DE DAGANA	20896		
COMMUNE DE RICHARD-TOLL	48921		
ROSSO-SENEGAL	9610		
ARRONDISSEMENT DE MBANE	57758		
COMMUNAUTE RURALE DE GAE	21556		
COMMUNAUTE RURALE DE MBANE	36202		
ARRONDISSEMENT DE ROSS-BETHIO	78437		
COMMUNAUTE RURALE DE ROSS-BETHIO	54125		
COMMUNAUTE RURALE DE RONKH	24312		
<b>DEPARTEMENT DE PODOR</b>	<b>291927</b>		<b>10,9</b>
COMMUNE DE GOLLERE	5308		
COMMUNE DE NDIANDANE	4853		
COMMUNE DE NDILOUM	12285		
COMMUNE DE PODOR	9380		
ARRONDISSEMENT DE CAS-CAS	81832		
COMMUNAUTE RURALE DE AERE-LAO	37463		
COMMUNAUTE RURALE DE MBOUMBA	21597		
COMMUNAUTE RURALE DE MEDINA-NDIATBE	22772		
ARRONDISSEMENT DE GAMADJI SARRE	78743		
COMMUNAUTE RURALE DE DODEL	25788		
COMMUNAUTE RURALE DE GAMADJI SARRE	23820		
COMMUNAUTE RURALE DE GUEDE VILLAGE	29135		
ARRONDISSEMENT DE SALDE	53488		
COMMUNAUTE RURALE DE GALOYA-TOUCOULEUR	31265		
COMMUNAUTE RURALE DE PETE	22223		

ARRONDISSEMENT DE THILLE BOUBACAR	46038		
COMMUNAUTE RURALE DE FANAYE	23113		
COMMUNAUTE RURALE DE NDIAYENE PENDAO	22925		
<b>DEPARTEMENT DE SAINT-LOUIS</b>	<b>196150</b>		<b>72,7</b>
COMMUNE DE SAINT-LOUIS	142623		
ARRONDISSEMENT DE RAO	53527		
COMMUNAUTE RURALE DE GANDON	37662		
COMMUNAUTE RURALE DE MPAL	15865		
<b>REGION DE TAMBACOUNDA</b>	<b>630716</b>	<b>11</b>	<b>16,9</b>
<b>DEPARTEMENT DE BAKEL</b>	<b>202653</b>		<b>9,4</b>
COMMUNE DE BAKEL	11422		
COMMUNE DE DIAWARA	7711		
ARRONDISSEMENT DE BALA	51038		
COMMUNAUTE RURALE DE BANI ISRAEL	20578		
COMMUNAUTE RURALE DE DOUGUE	15459		
COMMUNAUTE RURALE DE KOTHIARY	15001		
ARRONDISSEMENT DE MOUDERY	52003		
COMMUNAUTE RURALE DE BALLOU	20063		
COMMUNAUTE RURALE DE GABOU	11342		
COMMUNAUTE RURALE DE MOUDERY	20598		
ARRONDISSEMENT DE GOUDIRY	35253		
COMMUNAUTE RURALE DE GOUDIRY	17327		
COMMUNAUTE RURALE DE KOULOR	17926		
ARRONDISSEMENT DE KENIEBA	16327		
COMMUNAUTE RURALE DE GATHIARY	2379		
COMMUNAUTE RURALE DE MADINA FOULBE	2520		
COMMUNAUTE RURALE DE SADATOU	11428		
ARRONDISSEMENT DE KIDIRA	28899		
COMMUNAUTE RURALE DE BELE	20026		
COMMUNAUTE RURALE DE SINTHIOU FISSA	8873		
<b>DEPARTEMENT DE KEDOUGOU</b>	<b>106498</b>		<b>16,2</b>
COMMUNE DE KEDOUGOU	17269		
ARRONDISSEMENT DE BANDAFASSI	29769		
COMMUNAUTE RURALE DE BANDAFASSI	22028		
COMMUNAUTE RURALE DE TOMBORONKOTO	7741		
ARRONDISSEMENT DE FONGOLEMBI	18016		
COMMUNAUTE RURALE DE DIMBOLI	5845		
COMMUNAUTE RURALE DE FONGOLEMBI	6724		
COMMUNAUTE RURALE DE MEDINA BAFFE	5447		
ARRONDISSEMENT DE SALEMATA	17346		
COMMUNAUTE RURALE DE DAKATELY	6226		
COMMUNAUTE RURALE DE SALEMATA	11120		

ARRONDISSEMENT DE SARAYA	24098		
COMMUNAUTE RURALE DE KHOSSANTO	8740		
COMMUNAUTE RURALE DE MISSIRAH SIRIMANA	6116		
COMMUNAUTE RURALE DE SARAYA	9242		
<b>DEPARTEMENT DE TAMBACOUNDA</b>	<b>321565</b>		<b>21,8</b>
COMMUNE DE TAMBACOUNDA	69982		
ARRONDISSEMENT DE KOUMPENTOUM	97123		
COMMUNAUTE RURALE DE BAMBA NDIAYENE	30395		
COMMUNAUTE RURALE DE KOUMPENTOUM	16567		
COMMUNAUTE RURALE DE KOUTHIBA-OUOLOF	31988		
COMMUNAUTE RURALE DE MALEM NIANI	18173		
ARRONDISSEMENT DE KOUSSANAR	33635		
COMMUNAUTE RURALE DE KOUSSANAR	19154		
COMMUNAUTE RURALE DE SINTHIOU MALEM	14481		
ARRONDISSEMENT DE MAKACOLIBANTANG	67980		
COMMUNAUTE RURALE DE KAHENE	25104		
COMMUNAUTE RURALE DE MAKACOLIBANTANG	26974		
COMMUNAUTE RURALE DE NDOGA BABACAR	15902		
ARRONDISSEMENT DE MISSIRAH	52845		
COMMUNAUTE RURALE DE DIALACOTO	10904		
COMMUNAUTE RURALE DE MISSIRAH	26813		
COMMUNAUTE RURALE DE NETTE BOULOU	15128		
<b>REGION DE THIES</b>	<b>1305464</b>	<b>196</b>	<b>43,5</b>
<b>DEPARTEMENT DE MBOUR</b>	<b>475160</b>		<b>46,3</b>
COMMUNE DE JOAL-FADIOUTH	33995		
COMMUNE DE MBOUR	158179		
COMMUNE DE NGUEKHOKH	17299		
COMMUNE DE THIADIAYE	10710		
ARRONDISSEMENT DE FISSEL	73423		
COMMUNAUTE RURALE DE FISSEL	32480		
COMMUNAUTE RURALE DE NDIAGANIAO	40943		
ARRONDISSEMENT DE SESSENE	77413		
COMMUNAUTE RURALE DE NGUENIENE	28917		
COMMUNAUTE RURALE DE SANDIARA	22202		
COMMUNAUTE RURALE DE SESSENE	26294		
ARRONDISSEMENT DE SINDIA	104141		
COMMUNAUTE RURALE DE MALICOUNDA	33974		
COMMUNAUTE RURALE DE DIASS	32297		
COMMUNAUTE RURALE DE SINDIA	37870		
<b>DEPARTEMENT DE THIES</b>	<b>495293</b>		<b>57</b>
COMMUNE DE KAYAR	16755		
COMMUNE DE KHOMBOLE	11543		
COMMUNE DE POUT	16740		
COMMUNE DE THIES	237215		

ARRONDISSEMENT DE KEUR MOUSSA	52774		
COMMUNAUTE RURALE DE DIENDER GUEDJ	22593		
COMMUNAUTE RURALE DE FANDENE	15718		
COMMUNAUTE RURALE DE KEUR MOUSSA	14463		
ARRONDISSEMENT DE NOTTO	56423		
COMMUNAUTE RURALE DE NOTTO	34611		
COMMUNAUTE RURALE DE TASSETTE	21812		
ARRONDISSEMENT DE THIENABA	103843		
COMMUNAUTE RURALE DE NDIEYENE SIRAKH	23257		
COMMUNAUTE RURALE DE NGOUNDIANE	21126		
COMMUNAUTE RURALE DE THIENABA	17746		
COMMUNAUTE RURALE DE TOUBA TOUL	41714		
<b>DEPARTEMENT DE TIVAOUANE</b>	<b>335011</b>		<b>19,6</b>
COMMUNE DE MBORO	12031		
COMMUNE DE MEKHE	15312		
COMMUNE DE TIVAOUANE	38265		
ARRONDISSEMENT DE MERINA DAKHAR	63906		
COMMUNAUTE RURALE DE KOUL	19732		
COMMUNAUTE RURALE DE MERINA DAKHAR	26553		
COMMUNAUTE RURALE DE PEKESSE	17621		
ARRONDISSEMENT DE MEOUANE	81112		
COMMUNAUTE RURALE DE DAROU KHOUDOSS	39684		
COMMUNAUTE RURALE DE MEOUANE	23289		
COMMUNAUTE RURALE DE TAIBA NDIAYENE	18139		
ARRONDISSEMENT DE NIAKHENE	55569		
COMMUNAUTE RURALE DE MBAYENE	8865		
COMMUNAUTE RURALE DE NGANDIOUF	19899		
COMMUNAUTE RURALE DE NIAKHENE	10381		
COMMUNAUTE RURALE DE THILMAKHA	16424		
ARRONDISSEMENT DE PAMBAL	68816		
COMMUNAUTE RURALE DE CHERIF LO	16785		
COMMUNAUTE RURALE DE MONT ROLAND	12199		
COMMUNAUTE RURALE DE NOTTO GOUYE-DIAMA	22118		
COMMUNAUTE RURALE DE PIRE GOUREYE	17714		
<b>REGION ZIGUINCHOR</b>	<b>445463</b>	<b>61</b>	<b>43,7</b>
<b>DEPARTEMENT DE BIGNONA</b>	<b>223837</b>		<b>15,2</b>
COMMUNE DE BIGNONA	25916		
COMMUNE DE THIONCK-ESSYL	8144		
ARRONDISSEMENT DE DIOULOLOU	56101		
COMMUNAUTE RURALE DE DIOULOLOU	21592		
COMMUNAUTE RURALE DE DJIGNAKI	16229		
COMMUNAUTE RURALE DE KAFOUNTINE	18280		
ARRONDISSEMENT DE SINDIAN	47153		
COMMUNAUTE RURALE DE DJIBIDIONE	10261		
COMMUNAUTE RURALE DE OULAMPANE	16958		
COMMUNAUTE RURALE DE SINDIAN	10640		
COMMUNAUTE RURALE DE SUELLE	9294		

ARRONDISSEMENT DE TENDOUCK	38568		
COMMUNAUTE RURALE DE BALLINGORE	6051		
COMMUNAUTE RURALE DE DIEGOUNE	7129		
COMMUNAUTE RURALE DE KARTIACK	6964		
COMMUNAUTE RURALE DE MANGAGOULACK	8493		
COMMUNAUTE RURALE DE MLOMP	9931		
ARRONDISSEMENT DE TENGHORY	47955		
COMMUNAUTE RURALE DE COUBALAN	10787		
COMMUNAUTE RURALE DE NIAMONE	6728		
COMMUNAUTE RURALE DE OUONCK	9240		
COMMUNAUTE RURALE DE TENGHORY	21200		
<b>DEPARTEMENT DE OUSSOUYE</b>	<b>35460</b>		<b>11,4</b>
COMMUNE DE OUSSOUYE	4055		
ARRONDISSEMENT DE CABROUSSE	15674		
COMMUNAUTE RURALE DE DJEMBERRING	11282		
COMMUNAUTE RURALE SANTHIABA MANJACQUE	4392		
ARRONDISSEMENT DE LOUDIA OUOLOFF	15731		
COMMUNAUTE RURALE DE MLOMP	7489		
COMMUNAUTE RURALE DE OUKOUT	8242		
	186166		
<b>DEPARTEMENT DE ZIGUINCHOR</b>	<b>186166</b>		<b>84</b>
COMMUNE DE ZIGUINCHOR	156388		
ARRONDISSEMENT DE NIAGUIS	20773		
COMMUNAUTE RURALE DE ADEANE	8485		
COMMUNAUTE R DE BOUTOUPA-CAMARACOUNDA	4635		
COMMUNAUTE RURALE DE NIAGUIS	7653		
ARRONDISSEMENT DE NIASSIA	9005		
COMMUNAUTE RURALE DE ENAMPOR	3009		
COMMUNAUTE RURALE DE NIASSIA	5996		
<b>ENSEMBLE DU SENEGAL</b>	<b>10127809</b>	<b>51</b>	<b>40,7</b>

Source: Direction de la Prévision et de la Statistique/DEDS, janvier 2004